

LEGENDA

Plangebied



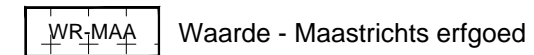
plangebied

Enkelbestemmingen



Maatschappelijk

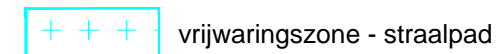
Dubbelbestemmingen



Waarde - Maastrichts erfgoed

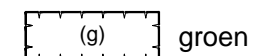
Aanduidingen

Gebiedsaanduidingen

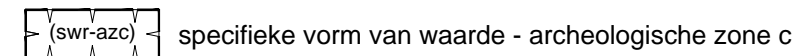


vrijwaringszone - straatpad

Functieaanduidingen



groen



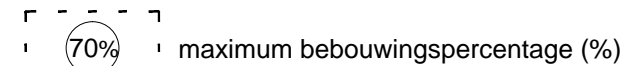
specifieke vorm van waarde - archeologische zone c

Bouwvlakken

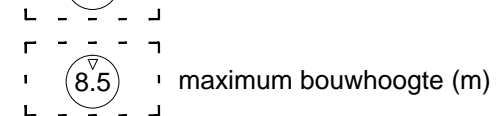


bouwvlak

Maatvoeringen



maximum bebouwingspercentage (%)




maximum bouwhoogte (m)

Verbeelding /

Gemeente Maastricht Bestemmingsplan IKCZuidoost

IDN / NL.IMRO.0935.bplIKCZuidoost-ow01



VOORONTWERP /
ONTWERP /
VASTGESTELD /
ONHERROEPELIJK /

FORMAAT / A3
AANTAL BLADEN / 1-1
WERK NR / SLM003440

DATUM / 16 juli 2018

SCHAAL / 1 : 1000



GETEKEND / D.T.
GEZIEN / N. Geebelen

